



GRAN PREMIO NORPETROL 2024

COPA DE ESPAÑA DE CICLISMO MASTER 30-40-50-60
LIBRO DE RUTA

17:00 horas -Salida **neutralizada** por Fray Justo Perez de Urbel.



17:00 Giro izquierda C/ San Roque.



17:00 **PELIGRO BADÉN**



17:01 Continúa por C/ San Roque.




17:01 Continúa por C/ San Roque.

PELIGRO BADÉN



17:01 Giro a izquierda hacia Avda. Reyes Católicos (travesía CL-632).



17:02 Continúa por Avda. Reyes Católicos (travesía CL-632).

Corte C/ Rodríguez de la Fuente.



17:02 Continúa por Avda. Reyes Católicos (travesía CL-632).

Corte C/Valderueda.



17:05 - Km 1,6 Continúa por CL-632 y salida lanzada.

Los Master 50 se incorporarán en este punto al finalizar la primera vuelta.

Los Master 60 se incorporarán en este punto al finalizar la segunda vuelta.



17:05 - Km 1,8 continúa recto por CL-632.

Corte cruce Santa Casilda BU-V-5107.



17:06 - Km 2,2 continúa recto por CL-632.

Corte carretera local.



17:08 - Km 4,1 continúa recto por CL-632.

Corte entrada Aguilar sur.



17:10 - Km 4,7 continúa recto por CL-632.

Corte cruce BU-V-5104 (Aguilar-Quintanabureba).



17:15 - Km 8,3 entrada a Terrazos, continúa recto por CL-632.



17:15 - Km 8,4 en Terrazos, giro a derecha por BU-V-5102 dirección Las Vegas.

GIRO PELIGROSO



REPECHO 400 M

DESNIVEL MÁXIMO 10,2%



17:19 - Km 10,5 paso por Las Vegas y giro a derecha por BU-V-5114.

GIRO PELIGROSO 90°



17:22 - Km 13,0 giro a izquierda.

Entrada a Vileña.



17:22 - Km 13,0 Estrechamiento en puente.



17:22 - Km 13,1 Giro a izquierda hacia C/ Del Río.

PELIGRO GIRO CERRADO 90 °



17:23 - Km 13,2 Giro a derecha hacia Carretera Quintanaelez.



REPECHO 550 M

DESNIVEL MÁXIMO 15,1%




17:26 - Km 14,0 Giro a derecha hacia La Vid.



17:29 Km - 15,9 Giro a derecha hacia La Vid por BU-V-5114 dirección Quintanillabon.

GIRO PELIGROSO 120º



17:35 - Km 20,0 Continúa recto por BU-V-5114 hacia Quintanillabon.



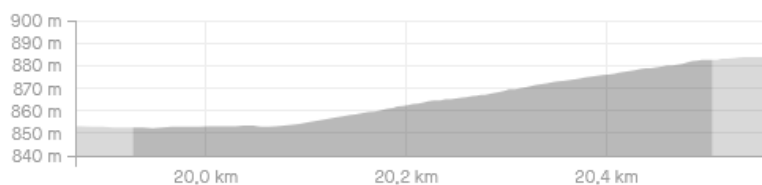
17:35 Km 20,1

Estrechamiento en puente.



REPECHO 500 M

DESNIVEL MÁXIMO 10,1%



17:35 - Km 20,3 Travesía por Quintanillabon.



17:36 - Km 20,5 Continúa recto por BU-V-5114.



17:37 - Km 20,7 Continúa recto por BU-V-5113 dirección Briviesca.
Corte enlace BU-V-5114.



17:39 Km - 22,0 Continúa recto por BU-V-5113 dirección Briviesca.
Corte cruce camino de Aguilar.



17:39 Km - 22,1 Continúa recto por
BU-V-5113 dirección Briviesca.
Corte enlace N-I entrada Biomasa.



17:41 - Km 23,3 Continúa recto por
BU-V-5113 dirección Briviesca.
Corte carretera local.



17:42 - Km 24,4 Continúa recto por
Carretera Quintanillabon.
Corte C/Palencia y Camino Vileña.



17:42 - Km 24,6 Continúa recto por
Carretera Quintanillabon.
Corte C/Segovia.



17:43 - Km 24,8 Continúa recto por Carretera Quintanillabon.
Corte C/Ávila y C/ Aguilar.



17:43 - Km 24,9 Continúa recto por Carretera Quintanillabon.
Corte C/Valderueda y C/ El pomelo.



17:43 - Km 25,0 Continúa recto por Carretera Quintanillabon.
Corte cruce C/Rodriguez de la Fuente.



17:43 - Km 25,05 Continúa recto por Carretera Quintanillabon.
Corte cruce C/ El Vergel



17:43 - Km 25,1 Giro a izquierda por
Avda. Reyes Católicos.
Corte cruce Avda. Reyes Católicos
CL-632.

GIRO RÁPIDO PELIGROSO.



17:43 - Km 25,15 Continúa recto por
Avda. Reyes Católicos.
Corte cruce C/ Santa María Bajera.



17:44 - Km 25,2 Continúa recto por
Avda. Reyes Católicos.
Corte cruce C/ Pedro Ruiz.



17:44 - Km 25,25 Continúa recto por
Avda. Reyes Católicos.
Corte cruce C/ Joaquin Costa y la
Alcaidía.



17:44 - Km 25,3 Continúa recto por
Avda. Reyes Católicos.
Corte cruce C/ Maestros.



17:44 - Km 25,35 Continúa recto por
Avda. Reyes Católicos.
Corte cruce C/ Santa Ana al Río.



17:44 Km 25,4 Continúa recto por
Príncipe de Asturias.
Corte cruce Avda. Miranda y Justo
Cantón Salazar.



17:44 - Km 25,5 Continúa recto por
Príncipe de Asturias.
Corte cruce C/ La flora.



17:44 - Km 25,75 Giro a derecha por
C/ Juan de Ayolas.

Corte cruce Mencía de velasco y La
Arboleda.

GIRO PELIGROSO 90º




17:44 - Km 25,8 Continúa recto por
C/ Juan de Ayolas.

Corte cruce C/ Juan I de Castilla.



17:44 - Km 25,85 Continúa recto por
C/ Juan de Ayolas.

Corte cruce C/ Duque de Frías.



17:44 - Km 25,9 Continúa recto por
C/ Juan de Ayolas.

Corte cruce C/ Las cercas.




17:45 - Km 26,0 Continúa recto por

C/ Juan de Ayolas.

Corte cruce C/ Mayor.

PELIGRO BADÉN



17:45 - Km 26,05 Continúa recto por

C/ Juan de Ayolas.

Corte cruce C/ Los Baños.



17:45 - Km 26,1 Giro a derecha por

C/ San Roque.

Corte cruce C/ Eras de Burgos.

PELIGRO BADÉN





17:45 - Km 26,15 Continúa recto por

C/ San Roque.

Corte cruce C/ Santa Inés.

PELIGRO BADÉN



17:45 - Km 26,2 Vuelta finalizada

Corte cruce C/ Fray Justo Perez de Urbel.



En la última vuelta:

19:48 - Km 104,9 Giro a izquierda por C/ Fray Justo Perez de Urbel.

GIRO PELIGROSO 90 °



19:48 - Km 104,9 Subida hacia línea de meta por Fray Justo Perez de Urbel.

REPECHO 300 M

DESNIVEL MÁXIMO 10,1%



19:48 - Km 105,05 Subida hacia línea de meta por Fray Justo Perez de Urbel.

REJILLA PASO DE AGUA PROTEGIDA



19:49 - Km 105,2

Línea de meta en Fray Justo Perez de
Urbel.

